

Jura 2009

784,0 kilomètres; 2 jours, 1 heure, 21 minutes

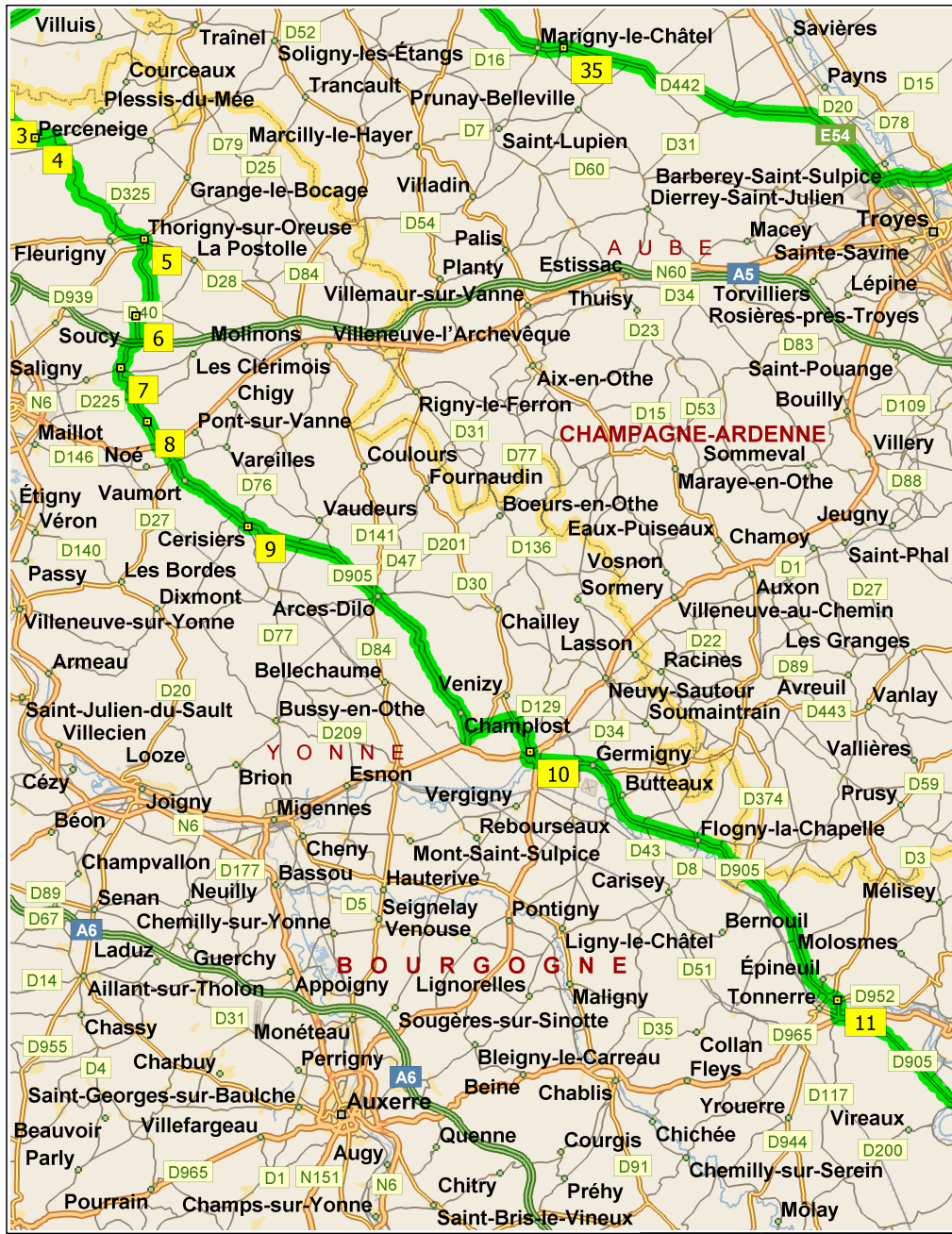


0 km 50 100 150

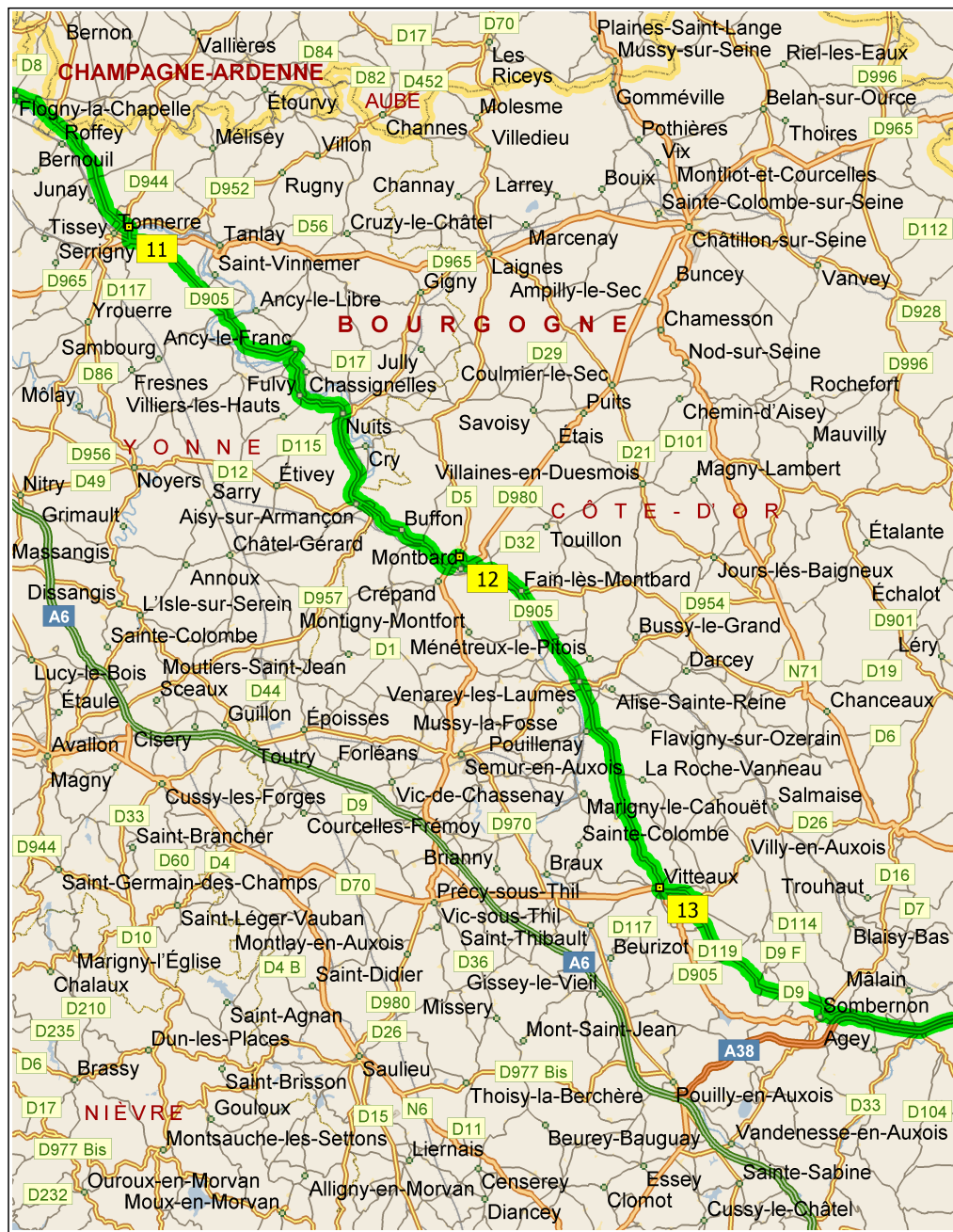


Jour 1

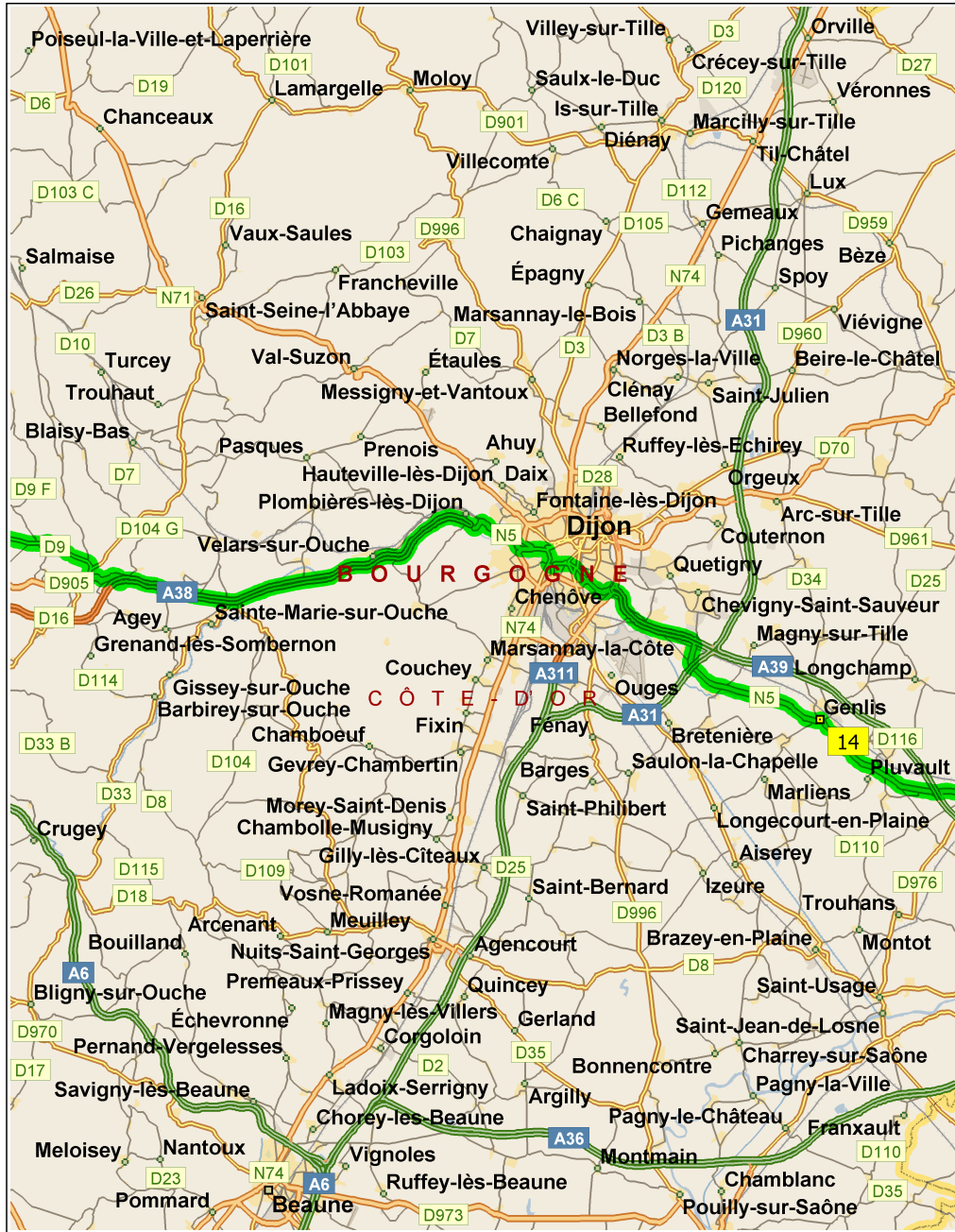
12:45	0,0 km	1 Départ de Bazoche-lès-Bray sur Grande Rue (est) pendant 0,4 km
12:45	0,4 km	Le nom de la route devient les routes locales pendant 0,4 km
12:46	0,8 km	Prendre les routes locales à DROITE (est) pendant 50 m
12:46	0,8 km	Tourner à GAUCHE (est), prendre D411 pendant 3,5 km
12:49	4,3 km	Tourner à DROITE (sud-est), prendre D79 pendant 2,4 km
12:52	6,7 km	Prendre D79 [Route de Bray] à GAUCHE (sud) pendant 0,4 km
12:52	7,1 km	Prendre D79 [Route de Theil] à DROITE (sud) pendant 0,2 km
12:53	7,3 km	2 À Montigny-le-Guesdier, rester sur D79 [Route de Theil] (sud-est) pendant 1,2 km
12:54	8,5 km	Le nom de la route devient D222 [D28] pendant 1,2 km
12:55	9,7 km	Tourner à DROITE (sud), prendre D222 [Grande Rue] pendant 90 m
12:55	9,7 km	3 À Compigny, rester sur D222 [Grande Rue] (nord-est) pendant 80 m
12:56	9,8 km	Continuer TOUT DROIT sur D28 [Grande Rue] pendant 30 m
12:56	9,8 km	Tourner à DROITE (est), prendre D28 [Rue des Bordes] pendant 0,3 km
12:57	10,2 km	Continuer TOUT DROIT sur D28 pendant 2,2 km
12:58	12,4 km	Continuer TOUT DROIT sur D28 [Rue de Sergines] pendant 0,2 km
12:59	12,6 km	Continuer TOUT DROIT sur D28 [Place de l'Église] pendant 50 m
12:59	12,7 km	4 À Plessis-Saint-Jean, rester sur D28 [Rue de Pailly] (nord-est) pendant 1,1 km
13:00	13,8 km	Prendre D28 [Rue du Moulin] à GAUCHE (nord-est) pendant 0,2 km
13:01	14,0 km	Prendre D28 [Rue Neuve] à DROITE (sud) pendant 0,7 km
13:01	14,7 km	Prendre D28 à DROITE (sud) pendant 2,5 km
13:03	17,2 km	Prendre D28 [Route de Bray] à GAUCHE (sud) pendant 1,4 km
13:04	18,5 km	Continuer TOUT DROIT sur D28 pendant 5,1 km



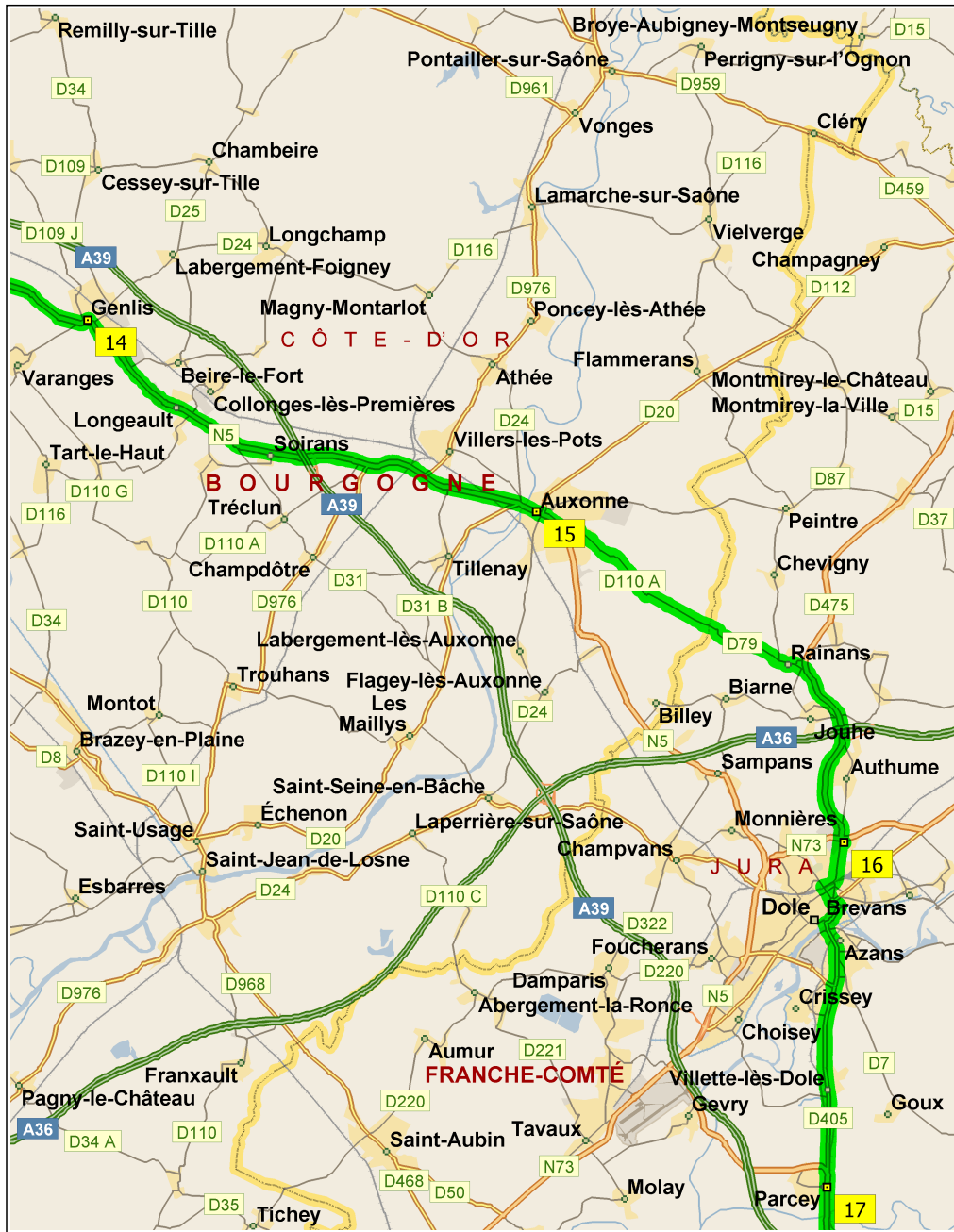
- 13:09 23,6 km **5** À Thorigny-sur-Oreuse, rester sur D28 [Rue de la Division Leclerc] (est) pendant 0,1 km
- 13:09 23,7 km Tourner à DROITE (sud-ouest), prendre D939 [Route de Sens] pendant 0,4 km
- 13:10 24,2 km Le nom de la route devient D40 pendant 5,1 km
- 13:14 29,3 km Tourner à GAUCHE (sud), prendre D40 [Route de Fontaine] pendant 0,3 km
- 13:15 29,6 km **6** À Voisines, rester sur D40 [Route de Fontaine] (sud) pendant 4,1 km
- 13:18 33,7 km **7** À Fontaine-la-Gaillarde, rester sur D40 [Rue Gaston Corgibet] (sud-ouest) pendant 0,7 km
- 13:19 34,4 km Tourner à GAUCHE (est), prendre D40 pendant 3,6 km
- 13:23 38,0 km **8** À Villiers-Louis, rester sur D40 [Grande Rue] (sud-est) pendant 1,7 km
- 13:24 39,7 km Tourner à GAUCHE (est), prendre N60 [Rue du Relais de Poste] pendant 0,2 km
- 13:24 39,9 km Tourner à DROITE (sud), prendre D905 [Rue de l'Auberge Saint-Martin] pendant 7,7 km
- 13:32 47,6 km **9** À Cerisiers, rester sur D905 [Route de Genève] (est) pendant 21,0 km
- 13:50 68,7 km Tourner à GAUCHE (est), prendre D129 pendant 1,4 km
- 13:51 70,1 km Rester à DROITE afin de rester sur D129 pendant 1,5 km
- 13:53 71,5 km Continuer TOUT DROIT sur D129 [Rue du Créanton] pendant 0,3 km
- 13:53 71,8 km Tourner à DROITE (sud-est), prendre D30 pendant 2,7 km
- 13:56 74,5 km **10** À près de Saint-Florentin, tourner à DROITE pour rester sur D30 [Avenue du Général Leclerc] pendant 0,4 km
- 13:57 75,0 km Tourner à GAUCHE (sud-est), prendre D905 [Rue Landrecies] pendant 26,1 km
- 14:23 101,1 km Au rond-point, prendre la deuxième sortie vers D905 [Avenue du Chevalier d'Éon] pendant 0,6 km
- 14:24 101,7 km Au rond-point, prendre la première sortie vers D944 pendant 70 m
- 14:24 101,8 km Tourner à GAUCHE (est), prendre D952 [Avenue de Montaubaur] pendant 0,7 km



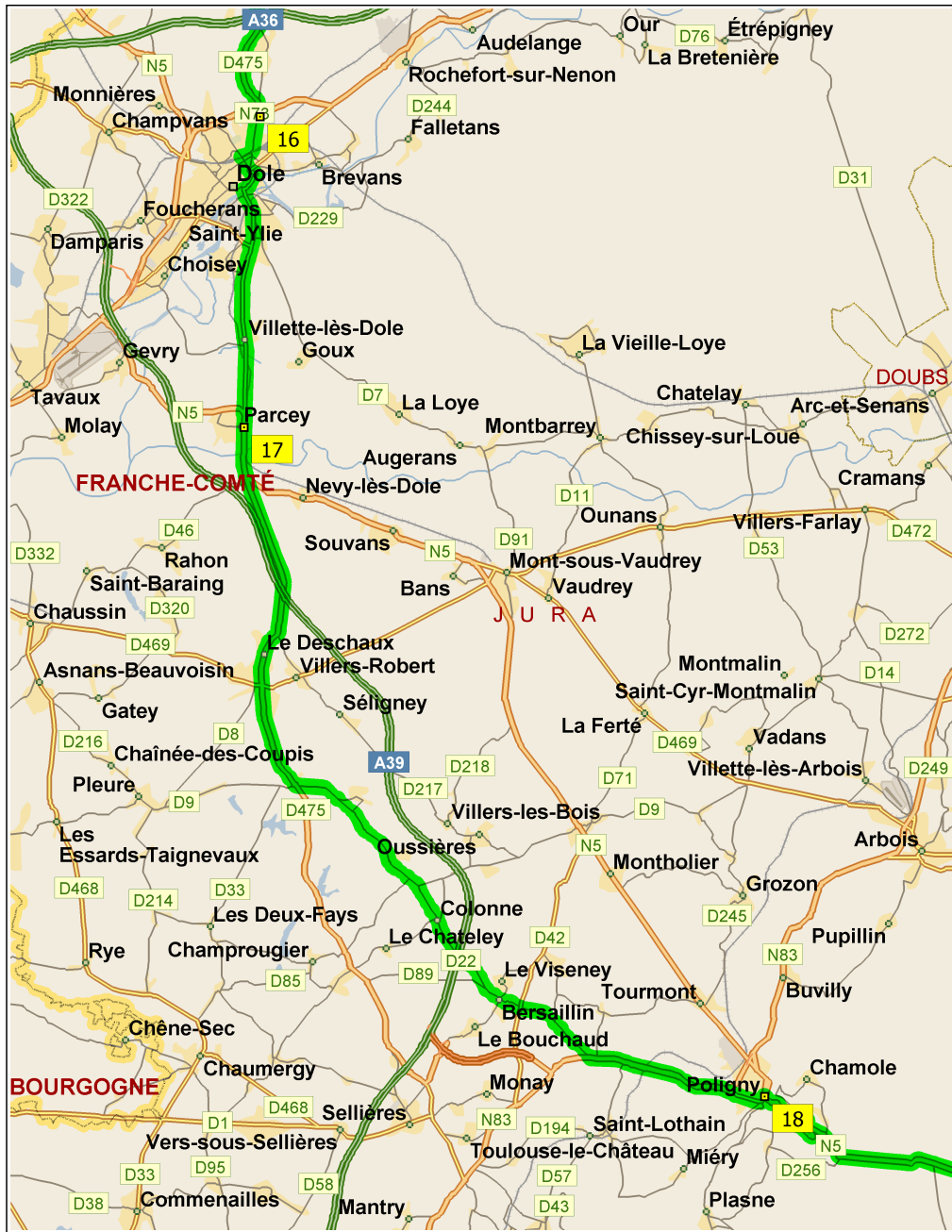
14:25	102,5 km	11 À près de Tonnerre, prendre D952 [Avenue de Montabaur] en sens inverse (ouest) pendant 0,7 km
14:26	103,1 km	Tourner à DROITE (nord), prendre D944 pendant 30 m
14:26	103,2 km	Au rond-point, prendre la première sortie vers D905 pendant 18,9 km
14:43	122,1 km	Tourner à DROITE (sud), prendre D905 [Grande Rue] pendant 4,4 km
14:47	126,4 km	Tourner à DROITE (sud-est), prendre D905 [Route de Genève] pendant 17,9 km
15:02	144,3 km	Tourner à DROITE (sud), prendre D905 [Grande rue de Blaisy] pendant 0,1 km
15:02	144,5 km	Au rond-point, prendre la deuxième sortie vers D905 [Rue de la Brenne] pendant 2,9 km
15:05	147,4 km	Au rond-point, prendre la troisième sortie vers D905 [Rocade Pierre Mendès France] pendant 1,3 km
15:06	148,7 km	12 À près de Montbard, rester sur D905 [Place Jean Jaurès] (sud-est) pendant 14,4 km
15:21	163,1 km	Au rond-point, prendre la deuxième sortie vers D905 [Avenue de Dijon] pendant 0,8 km
15:22	163,9 km	Au rond-point, prendre la deuxième sortie vers D905 pendant 17,3 km
15:36	181,2 km	13 À Vitteaux, rester sur D905 [Rue Pelletier de Chambure] (sud) pendant 0,1 km
15:36	181,3 km	Tourner à GAUCHE (sud), prendre D905 [Rue de Verdun] pendant 0,4 km
15:36	181,7 km	Prendre D26 [Route de la Justice] à GAUCHE (est) pendant 2,8 km
15:39	184,5 km	Tourner à DROITE (sud), prendre D119 pendant 8,7 km
15:46	193,2 km	Continuer TOUT DROIT sur D9 pendant 5,7 km
15:51	199,0 km	Au rond-point, prendre la première sortie vers D9 [Avenue de la Brenne] pendant 0,4 km
15:51	199,4 km	Tourner à GAUCHE (est), prendre D9 [Avenue du Pavé] pendant 1,4 km
15:53	200,8 km	Prendre D905 à GAUCHE (est) pendant 0,5 km



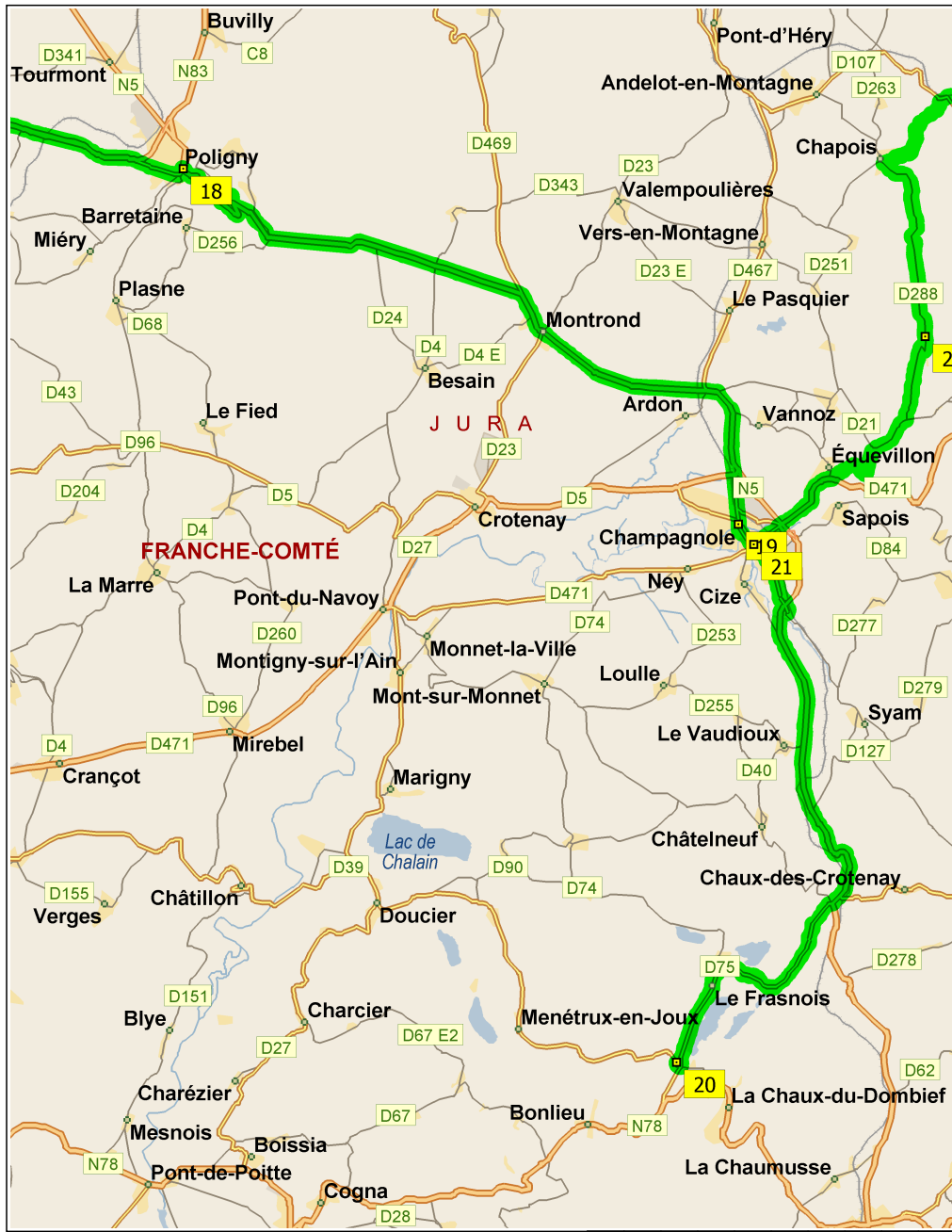
- 15:53 201,3 km Prendre la bretelle (DROITE) sur A38 pendant 20,4 km vers A38 / Pont de Pany / Fleurey S/ Ouche / Dijon
- 16:05 221,7 km Prendre les routes locales à DROITE (sud-est) pendant 0,9 km
- 16:05 222,5 km Prendre N5 [Route de Dijon] à DROITE (est) pendant 4,0 km vers Dijon / Toutes Directions
- 16:11 226,6 km Tourner à DROITE (sud), prendre N74 [Rue de l'Arquebuse] pendant 0,8 km
- 16:12 227,4 km Prendre Rue de l'Hôpital à GAUCHE (sud), puis prendre immédiatement Rue du Pont des Tanneries à GAUCHE (est) pendant 0,3 km
- 16:13 227,7 km Tourner à GAUCHE (nord-est), prendre Rue du Petit Cîteaux pendant 0,2 km
- 16:13 227,8 km Prendre Rue du Transvaal à DROITE (est) pendant 0,3 km
- 16:13 228,1 km Prendre Place Henri Barabant à DROITE (est) pendant 70 m
- 16:13 228,2 km Prendre Rue du Transvaal à DROITE (est) pendant 0,3 km
- 16:14 228,4 km Continuer TOUT DROIT sur les routes locales pendant 30 m
- 16:14 228,4 km Prendre les routes locales à GAUCHE (est) pendant 30 m
- 16:14 228,5 km Prendre D996 à DROITE pendant 0,1 km
- 16:14 228,6 km Tourner à GAUCHE (nord-est), prendre Rue Coupée de Longvic, puis tourner immédiatement à DROITE (sud-est), prendre Rue d'Auxonne pendant 0,5 km
- 16:15 229,2 km Continuer TOUT DROIT sur N5 [Rue d'Auxonne] pendant 0,8 km
- 16:16 229,9 km Continuer TOUT DROIT afin de rester sur N5 [Rue d'Auxonne] pendant 1,7 km
- 16:19 231,7 km Le nom de la route devient A39 pendant 5,3 km
- 16:21 236,9 km À la sortie 3, prendre la bretelle à DROITE pendant 0,3 km vers N5 / Auxonne / Crimolois / Dole Par RN / Besancon Par RN / Chevigny-St S. / Genlis
- 16:22 237,2 km Au rond-point, prendre la première sortie vers N5 pendant 8,8 km
- 16:30 246,0 km **14** À Genlis, rester sur N5 [Rue Bernard Laureau] (est) pendant 1,5 km
- 16:32 247,5 km Tourner à DROITE (sud-ouest), prendre les routes locales pendant 40 m



- 16:32 247,5 km Prendre N5 [Route d'Auxonne] à DROITE (sud) pendant 6,3 km
- 16:38 253,8 km Au rond-point, prendre la deuxième sortie vers N5 pendant 6,7 km
- 16:44 260,5 km **15** À Auxonne, rester sur N5 [Rue Antoine Masson] (est) pendant 0,9 km
- 16:45 261,4 km Prendre D110 A [Route de Rainans] à GAUCHE (est) pendant 0,3 km
- 16:46 261,6 km Prendre D110 A à DROITE (est) pendant 4,9 km
- 16:50 266,6 km Le nom de la route devient D79 pendant 2,3 km
- 16:52 268,9 km Continuer TOUT DROIT sur D87 pendant 0,2 km
- 16:53 269,0 km Prendre D87 [Rue Roger-Gabriel de Toytot] à GAUCHE (est) pendant 0,1 km
- 16:53 269,2 km Prendre D87 [Rue Roger Gabriel de Toytot] à GAUCHE (est) pendant 0,2 km
- 16:54 269,4 km Continuer TOUT DROIT sur D87 [Rue Roger-Gabriel de Toytot] pendant 0,2 km
- 16:54 269,6 km Prendre D87 à GAUCHE (est), puis tourner immédiatement à DROITE (sud), prendre D475 pendant 5,5 km
- 16:59 275,0 km Continuer TOUT DROIT sur D475 [Avenue du Maréchal de Lattre de Tassigny] pendant 0,1 km
- 16:59 275,2 km Tourner à GAUCHE (est), prendre Chemin des Grandes Gauguelues pendant 60 m
- 16:59 275,2 km Continuer TOUT DROIT sur Rue Alexandre Vialatte pendant 70 m
- 17:00 275,3 km **16** Arrivée Formule 1 [Rue Alexandre Vialatte, 39100, Dole, France, Tel: +33 3-84792929]
Escale de nuit
- Jour 2**
- 09:00 275,3 km Départ de Formule 1 [Rue Alexandre Vialatte, 39100, Dole, France, Tel: +33 3-84792929] sur Rue Alexandre Vialatte (ouest) pendant 70 m
- 09:00 275,4 km Continuer TOUT DROIT sur Chemin des Grandes Gauguelues pendant 60 m
- 09:00 275,4 km Tourner à GAUCHE (sud), prendre D475 [Avenue du Maréchal de Lattre de Tassigny] pendant 1,1 km

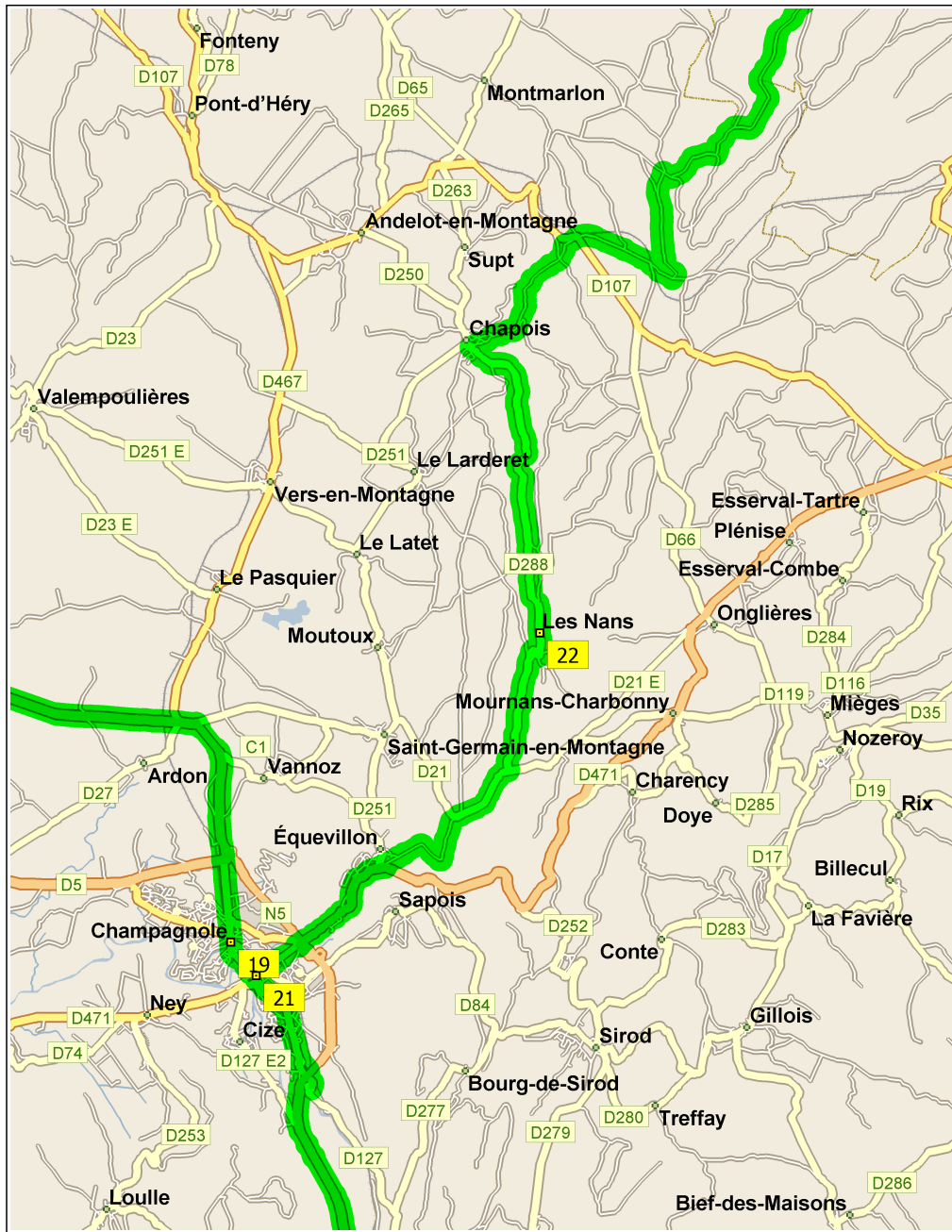


- 09:02 276,5 km Le nom de la route devient Rue Claude Antoine Bougauld pendant 0,4 km
- 09:03 276,9 km Tourner à GAUCHE (sud), prendre Avenue de Landon pendant 20 m
- 09:04 276,9 km Le nom de la route devient Avenue de la Paix pendant 0,4 km
- 09:05 277,3 km Tourner à DROITE (ouest), prendre Place Jules Grevy pendant 90 m
- 09:06 277,4 km Continuer TOUT DROIT sur D973 [Avenue Jean Jaurès] pendant 0,9 km
- 09:07 278,3 km Tourner à GAUCHE (sud), prendre D405 [Grande Rue] pendant 1,6 km
- 09:09 279,8 km Au rond-point, prendre la deuxième sortie vers D405 [Avenue du Maréchal Juin] pendant 2,6 km
- 09:13 282,5 km Au rond-point, prendre la deuxième sortie vers D405 [Grande Rue] pendant 3,0 km
- 09:16 285,4 km Prendre N5 à GAUCHE (sud) pendant 0,5 km
- 09:17 285,9 km **17** À près de Parcey, rester sur N5 [Route Nationale] (sud) pendant 1,5 km
- 09:19 287,4 km Prendre D475 à DROITE pendant 10,4 km
- 09:28 297,8 km Prendre D9 [Rue du Champ de Foire] à GAUCHE (est) pendant 0,4 km
- 09:30 298,2 km Continuer TOUT DROIT sur D9 pendant 3,8 km
- 09:33 302,0 km Continuer TOUT DROIT sur D9 [Route de l'Étang Chalot] pendant 0,7 km
- 09:33 302,7 km Continuer TOUT DROIT sur D9 pendant 0,4 km
- 09:34 303,0 km Prendre D22 à DROITE (sud) pendant 1,2 km
- 09:35 304,2 km Prendre D22 [Route du Revermont] à DROITE (sud) pendant 0,5 km
- 09:36 304,7 km Continuer TOUT DROIT sur D22 pendant 2,8 km
- 09:38 307,5 km Continuer TOUT DROIT sur D22 [Rue Principale] pendant 0,7 km
- 09:39 308,2 km Continuer TOUT DROIT sur D22 pendant 2,8 km
- 09:41 311,0 km Prendre N83 à GAUCHE (est) pendant 4,3 km



- 09:44 315,3 km Prendre Route de Lons à DROITE (sud-est), puis prendre immédiatement N83 [Route de Lons] à GAUCHE (est) pendant 1,5 km
- 09:46 316,8 km Prendre N5 [Place des Déportés] à GAUCHE (nord), puis tourner immédiatement à DROITE (sud-est), prendre Place des Déportés pendant 90 m
- 09:47 316,9 km **18** À La Sergenterie [Place des Déportés, 39800, Poligny, France, Tel: +33 3-84373711], rester sur Place des Déportés (sud) pendant 50 m
- 09:47 316,9 km Tourner à DROITE pour rester sur Place des Déportés pendant 40 m
- 09:47 316,9 km Prendre N5 [Route de Genève] à GAUCHE (sud-est) pendant 17,8 km
- 10:03 334,8 km Tourner à DROITE (sud), prendre N5 pendant 1,9 km
- 10:05 336,7 km Continuer TOUT DROIT sur la bretelle pendant 0,5 km
- 10:05 337,1 km Au rond-point, prendre la troisième sortie vers N5 [Rue Stephen Pichon] pendant 1,4 km
- 10:07 338,5 km **19** À Champagnole, rester sur N5 [Rue Baronne Delort] (sud) pendant 2,4 km
- 10:10 340,9 km Au rond-point, prendre la troisième sortie vers la bretelle pendant 0,3 km
- 10:10 341,2 km Rester à DROITE afin de rester sur la bretelle pendant 0,1 km
- 10:11 341,3 km Prendre N5 à DROITE (sud-ouest) pendant 9,1 km
- 10:18 350,4 km Tourner à DROITE (ouest), prendre D75 pendant 7,6 km
- 10:25 358,0 km Tourner à DROITE (ouest), prendre D39 [Route des Lacs] pendant 90 m
- 10:25 358,1 km Prendre les routes locales à DROITE (nord) pendant 90 m
- 10:26 358,2 km **20** À près de La Chaux-du-Dombief, rester sur les routes locales (sud-ouest) pendant 70 m
- 10:26 358,3 km Tourner à GAUCHE (est), prendre D39 [Route des Lacs] pendant 0,1 km
- 10:26 358,4 km Tourner à GAUCHE (nord), prendre D75 [Route des Lacs] pendant 7,6 km
- 10:33 366,0 km Tourner à GAUCHE (nord), prendre N5 [Route de Genève] pendant 8,9 km

0 km 2 4 6 8 10

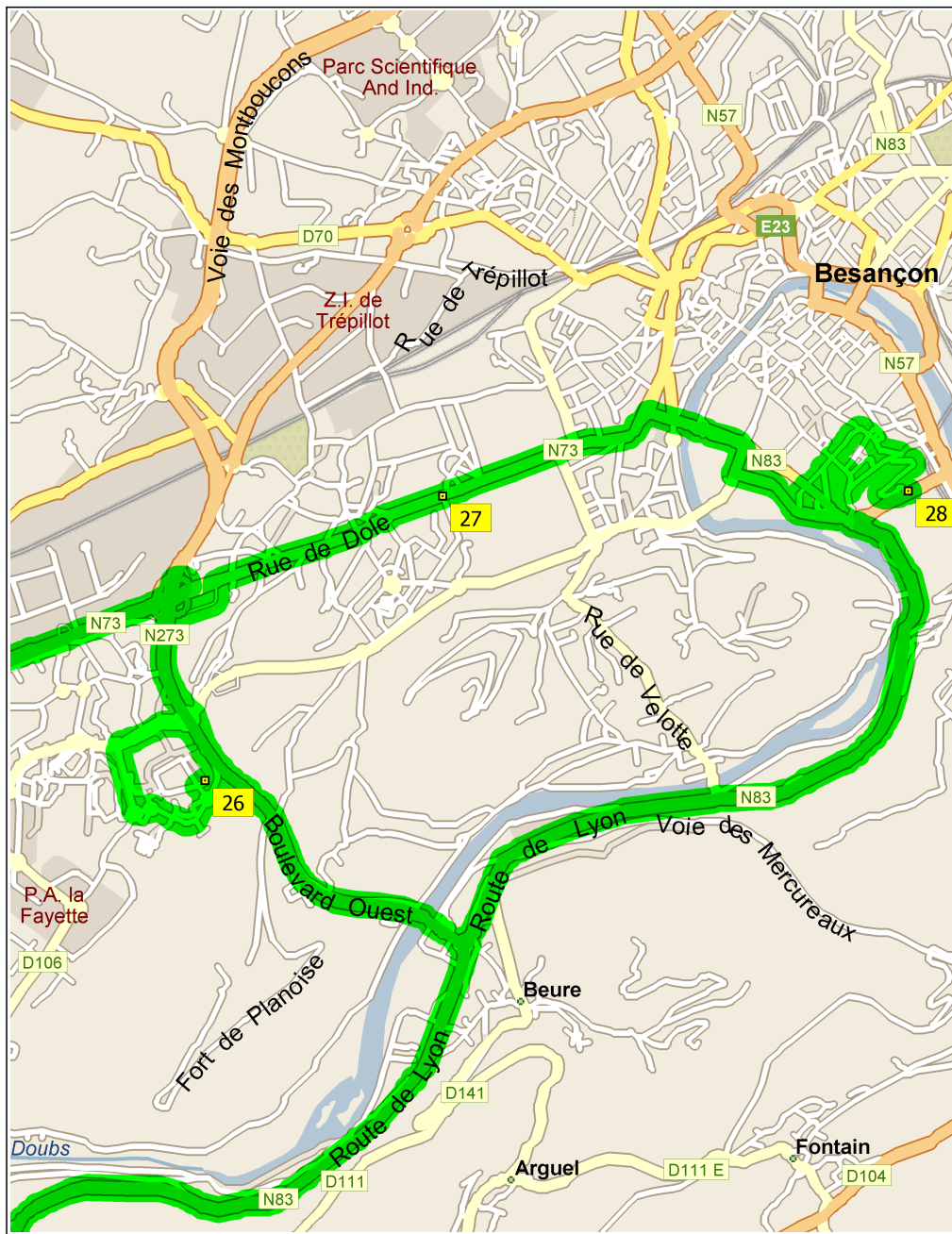


10:40	374,9 km	Prendre la bretelle à DROITE pendant 0,2 km
10:41	375,1 km	Au rond-point, prendre la deuxième sortie vers N5 [D127] pendant 0,6 km
10:41	375,7 km	Au rond-point, prendre la deuxième sortie vers N5 [D471 E1] pendant 1,7 km
10:44	377,4 km	Prendre D471 [Rue Clemenceau] à DROITE pendant 20 m
10:44	377,4 km	Rester à DROITE afin de rester sur D471 [Rue Clemenceau] pendant 20 m
10:44	377,4 km	21 À près de Champagnole, rester sur D471 [Rue Clemenceau] (nord) pendant 0,8 km
10:45	378,3 km	Au rond-point, prendre la troisième sortie vers D471 [Rue de Pontarlier] pendant 2,1 km
10:47	380,4 km	Tourner à GAUCHE (ouest), prendre Route de Pontarlier, puis tourner immédiatement à DROITE (est), prendre Rue de Fresse pendant 0,5 km
10:49	380,8 km	Le nom de la route devient les routes locales pendant 1,6 km
10:50	382,4 km	Tourner à DROITE (est), prendre D21 pendant 1,1 km
10:52	383,6 km	Tourner à GAUCHE (nord), prendre D288 pendant 2,6 km
10:55	386,2 km	22 À Les Nans, rester sur D288 (nord) pendant 5,2 km
10:59	391,4 km	Continuer TOUT DROIT sur D288 [Route de Les Nans] pendant 0,1 km
10:59	391,5 km	Tourner à DROITE (est), prendre Route des Sapins pendant 0,4 km
11:00	392,0 km	Le nom de la route devient les routes locales pendant 0,4 km
11:01	392,4 km	Prendre les routes locales à GAUCHE (nord) pendant 1,5 km
11:02	393,8 km	Prendre les routes locales à GAUCHE (nord) pendant 0,5 km
11:03	394,3 km	Prendre les routes locales à DROITE (est) pendant 1,3 km
11:04	395,7 km	Prendre les routes locales à GAUCHE (sud-est) pendant 0,5 km
11:04	396,1 km	Tourner à GAUCHE (nord-est), prendre les routes locales pendant 1,9 km
11:05	398,0 km	Tourner à DROITE (est), prendre les routes locales pendant 0,1 km
11:06	398,1 km	Prendre les routes locales à GAUCHE (est) pendant 0,9 km



- 11:06 399,0 km Tourner à GAUCHE (nord), prendre les routes locales pendant 0,6 km
- 11:07 399,6 km Prendre les routes locales à DROITE (est) pendant 5,7 km
- 11:11 405,3 km Tourner à DROITE (est), prendre les routes locales pendant 0,1 km
- 11:11 405,4 km Le nom de la route devient D452 [Rue du Levier] pendant 0,8 km
- 11:13 406,2 km Continuer TOUT DROIT sur D452 pendant 6,7 km
- 11:18 412,9 km Prendre D9 à GAUCHE (nord) pendant 0,9 km
- 11:19 413,8 km **23** À près de Levier, rester sur D9 [Rue de Besançon] (nord) pendant 4,2 km
- 11:23 418,0 km **24** À Labergement-du-Navois, rester sur D9 (nord-ouest) pendant 9,5 km
- 11:32 427,5 km Tourner à GAUCHE (ouest), prendre D9 [Grande Rue] pendant 0,2 km
- 11:32 427,7 km Tourner à DROITE pour rester sur D9 [Grande Rue] pendant 6,0 km
- 11:39 433,7 km Tourner à GAUCHE (ouest), prendre D103 [Rue du Château] pendant 20 m
- 11:39 433,7 km **25** À Cléron, prendre D103 [Rue du Château] en sens inverse (est) pendant 20 m
- 11:39 433,7 km Tourner à GAUCHE (nord), prendre D9 pendant 14,5 km
- 11:52 448,2 km Continuer TOUT DROIT sur D104 pendant 0,9 km
- 11:52 449,1 km Tourner à DROITE (nord), prendre N83 pendant 5,8 km
- 11:58 455,0 km Au rond-point, prendre la troisième sortie vers N273 [Boulevard Ouest] pendant 1,8 km
- 12:00 456,8 km Prendre la bretelle à DROITE pendant 0,3 km
- 12:00 457,1 km Au rond-point, prendre la quatrième sortie vers la bretelle pendant 0,3 km
- 12:00 457,4 km Prendre Rue Blaise Pascal à DROITE pendant 0,3 km
- 12:01 457,8 km Au rond-point, prendre la première sortie vers Rue Pierre Rubens pendant 0,1 km
- 12:01 457,9 km Tourner à DROITE (est), prendre Rue Auguste Renoir pendant 70 m





12:02 457,9 km **26** Arrivée Formule 1 [Rue Auguste Renoir, 25000, Besançon, France, Tel: +33 3-81510444]
Escale de nuit

Jour 3

09:00 457,9 km Départ de Formule 1 [Rue Auguste Renoir, 25000, Besançon, France, Tel: +33 3-81510444] sur Rue Auguste Renoir (sud-est) pendant 70 m

09:00 458,0 km Tourner à GAUCHE (sud), prendre Rue Pierre Rubens pendant 80 m

09:00 458,1 km Au rond-point, prendre la première sortie vers Rue Blaise Pascal pendant 0,5 km

09:01 458,6 km Au rond-point, prendre la première sortie vers D106 [Rue Bertrand Russel] pendant 0,4 km

09:02 459,0 km Tourner à DROITE (est), prendre D106 [Boulevard Président Salvador Allende] pendant 0,3 km

09:02 459,2 km Le nom de la route devient Avenue François Mitterrand pendant 0,1 km

09:03 459,3 km Au rond-point, prendre la troisième sortie vers la bretelle pendant 0,4 km

09:03 459,8 km Prendre N273 [Boulevard Ouest] à DROITE (nord) pendant 0,2 km

09:04 459,9 km Prendre la bretelle à DROITE pendant 0,4 km

09:04 460,4 km Tourner à DROITE (est), prendre N73 [Rue de Dole] pendant 1,3 km

09:06 461,7 km **27** À près de Besançon, rester sur N73 [Rue de Dole] (est) pendant 1,2 km

09:08 462,9 km Le nom de la route devient Avenue Louise Michel pendant 0,1 km

09:08 463,0 km Continuer TOUT DROIT sur N83 pendant 0,3 km

09:09 463,4 km Prendre les routes locales à DROITE (sud-est) pendant 70 m

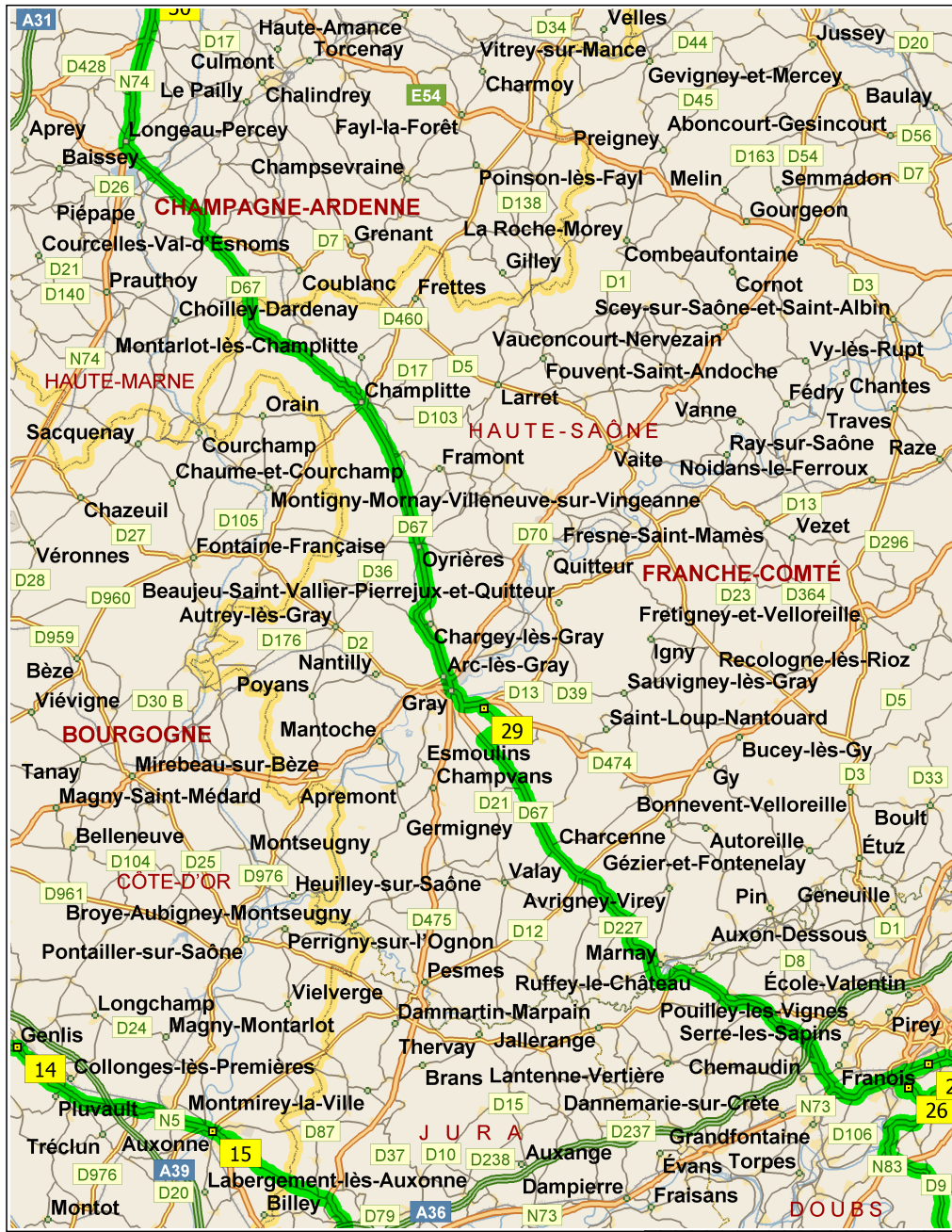
09:09 463,4 km Le nom de la route devient Boulevard Charles de Gaulle pendant 0,1 km

09:09 463,6 km Tourner à GAUCHE (est), prendre Avenue de la Gare d'Eau pendant 0,7 km

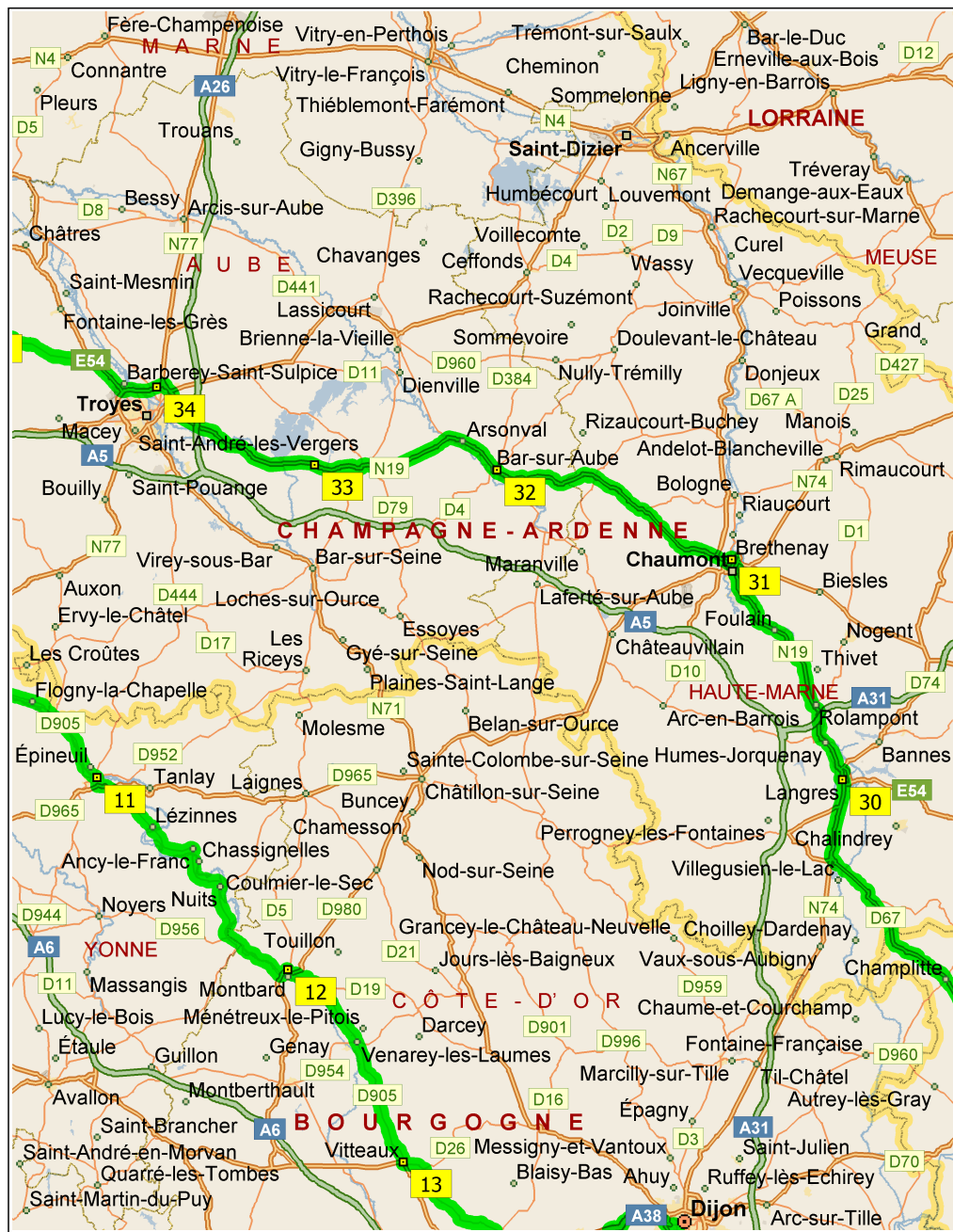
0 km 0,5 1 1,5 2



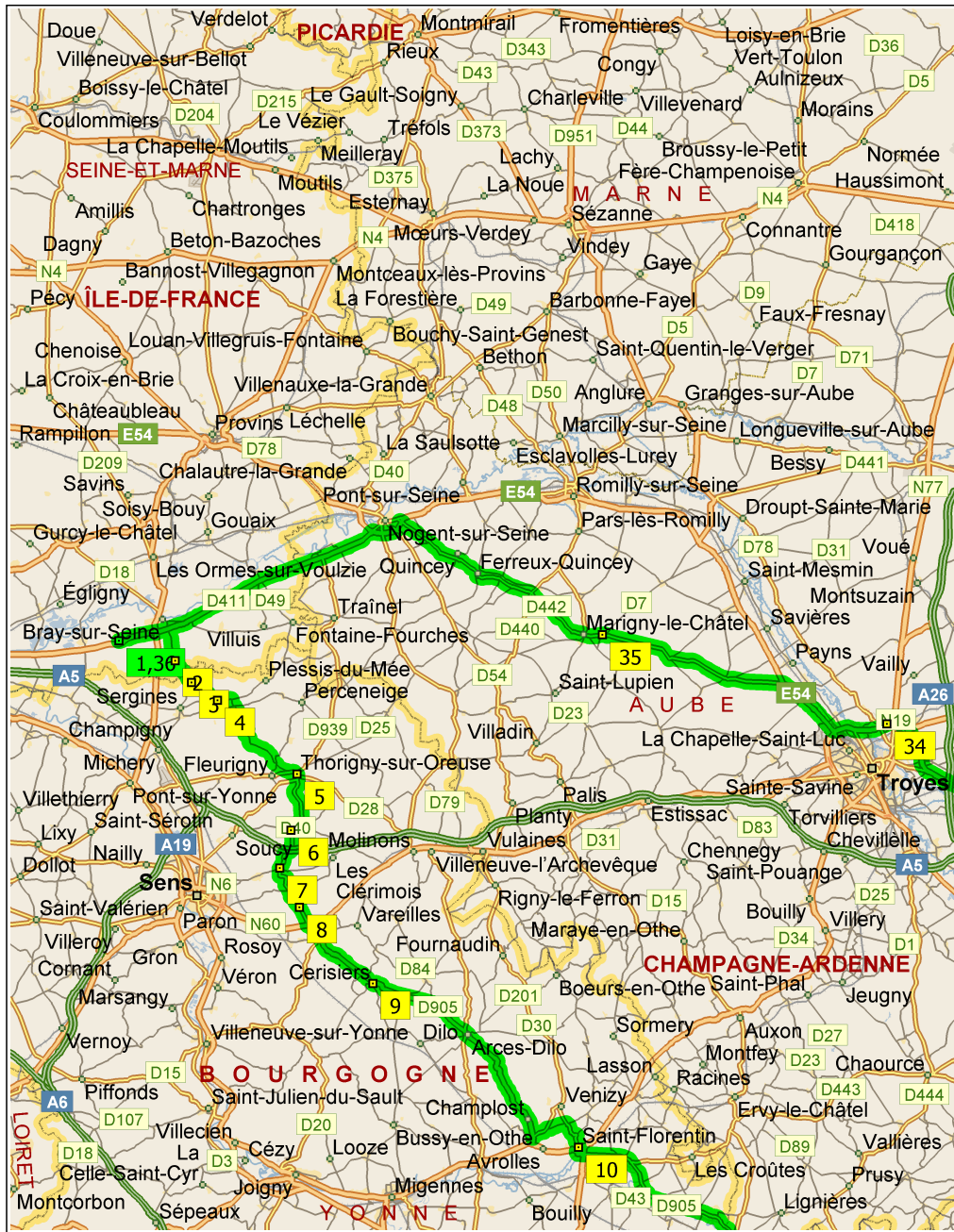
- 09:10 464,2 km Tourner à GAUCHE (nord-ouest), prendre N83 [Rue Charles Nodier] pendant 0,1 km
- 09:10 464,3 km Prendre Rue du Général Lecourbe à DROITE (nord) pendant 0,2 km
- 09:11 464,6 km Prendre Rue Chifflet à DROITE (nord-est) pendant 70 m
- 09:12 464,6 km Le nom de la route devient Rue Ronchoux pendant 0,2 km
- 09:12 464,8 km Tourner à DROITE (est), prendre Grande Rue pendant 60 m
- 09:13 464,9 km Le nom de la route devient Rue de la Convention pendant 30 m
- 09:14 464,9 km Continuer TOUT DROIT sur Square Archéologique Castan [Rue de la Convention] pendant 20 m
- 09:14 464,9 km Le nom de la route devient Rue de la Convention [Porte Noire] pendant 0,1 km
- 09:15 465,1 km Tourner à DROITE (ouest), prendre Rue de la Convention, puis prendre immédiatement Rue des Fusillés de la Résistance à GAUCHE (sud) pendant 0,6 km
- 09:16 465,7 km **28** À Citadelle [Rue des Fusillés de la Résistance, 25000, Besançon, France, Tel: +33 3-81650750], rester sur Rue des Fusillés de la Résistance (ouest) pendant 0,6 km
- 09:17 466,2 km Tourner à GAUCHE (ouest), prendre Rue du Chapitre pendant 0,3 km
- 09:18 466,5 km Tourner à DROITE (nord), prendre Rue de la Vieille Monnaie pendant 0,2 km
- 09:19 466,8 km Tourner à GAUCHE (sud-ouest), prendre Rue Chifflet pendant 0,2 km
- 09:20 467,0 km Le nom de la route devient Rue du Porteau pendant 0,2 km
- 09:20 467,1 km Tourner à GAUCHE (est), prendre Avenue de la Gare d'Eau pendant 0,2 km
- 09:21 467,4 km Prendre N83 [Faubourg Tarragnoz] à DROITE (est) pendant 4,1 km
- 09:25 471,4 km Au rond-point, prendre la deuxième sortie vers N273 [Boulevard Ouest] pendant 2,9 km
- 09:28 474,3 km Prendre la bretelle à DROITE pendant 0,1 km
- 09:28 474,4 km Prendre N73 [Rue de Dole] à DROITE (ouest) pendant 5,4 km
- 09:34 479,8 km Prendre la bretelle à DROITE (ouest) pendant 0,2 km



- 09:34 480,0 km Continuer TOUT DROIT sur N173 pendant 1,8 km
- 09:36 481,8 km Prendre D67 à DROITE pendant 33,6 km
- 10:02 515,4 km Tourner à DROITE (est), prendre les routes locales pendant 1,6 km
- 10:04 517,0 km Le nom de la route devient Rue de la Fontaine pendant 80 m
- 10:05 517,0 km Tourner à GAUCHE (nord), prendre D178 [Rue de l'Abreuvoir] pendant 30 m
- 10:05 517,1 km Prendre D178 [Rue de Gray] à GAUCHE (nord-ouest) pendant 0,5 km
- 10:06 517,6 km Continuer TOUT DROIT sur D178 pendant 0,5 km
- 10:06 518,1 km Prendre D178 [Route de Battrans] à GAUCHE (ouest) pendant 0,8 km
- 10:07 518,9 km **29** À près de Ancier, rester sur D178 [Route de Battrans] (nord-ouest) pendant 0,6 km
- 10:07 519,5 km Continuer TOUT DROIT sur D474 [Faubourg des Perrières] pendant 1,0 km
- 10:09 520,5 km Au rond-point, prendre la première sortie vers D67 [Avenue du Maréchal Lyautey] pendant 0,5 km
- 10:10 521,0 km Au rond-point, prendre la deuxième sortie vers D67 [Avenue de Verdun] pendant 0,7 km
- 10:11 521,7 km Au rond-point, prendre la première sortie vers D67 pendant 0,3 km
- 10:11 521,9 km Au rond-point, prendre la deuxième sortie vers D67 [Rue de Paris] pendant 0,3 km
- 10:11 522,2 km Au rond-point, prendre la deuxième sortie vers D67 [Avenue Charles Couyba] pendant 0,3 km
- 10:12 522,5 km Au rond-point, prendre la deuxième sortie vers D67 [Avenue Jean Jaurès] pendant 2,6 km
- 10:15 525,1 km Au rond-point, prendre la deuxième sortie vers D67 pendant 17,6 km
- 10:31 542,7 km Au rond-point, prendre la deuxième sortie vers D67 [Route de Langres] pendant 23,1 km
- 10:51 565,9 km Tourner à DROITE (nord), prendre les routes locales pendant 60 m



- 10:51 565,9 km Prendre Rue de Franche-Comté à GAUCHE (nord-ouest) pendant 0,4 km
- 10:52 566,4 km Le nom de la route devient D67 [Carrefour des Trois Provinces] pendant 20 m
- 10:52 566,4 km Tourner à DROITE (nord), prendre N74 [Rue de Champagne] pendant 10,6 km
- 11:02 576,9 km Prendre Place des États-Unis (GAUCHE) sur E54 [N19] pendant 0,1 km
- 11:02 577,1 km **30** À Langres, rester sur E54 [N19] (ouest) pendant 4,8 km
- 11:07 581,9 km Le nom de la route devient N19 pendant 30,3 km
- 11:34 612,1 km Tourner à DROITE (est), prendre N19 [Boulevard Thiers] pendant 1,1 km
- 11:36 613,2 km Tourner à GAUCHE (ouest), prendre N19 [Boulevard Barotte] pendant 70 m
- 11:36 613,3 km Tourner à DROITE (nord), prendre N19 [Avenue Carnot] pendant 1,0 km
- 11:37 614,3 km **31** À près de Buxereuilles, prendre les routes locales à DROITE pendant 30 m
- 11:37 614,3 km Prendre la bretelle à DROITE (nord) pendant 0,1 km
- 11:37 614,5 km Rester à GAUCHE afin de rester sur la bretelle pendant 60 m
- 11:37 614,5 km Prendre D161 à GAUCHE (ouest) pendant 0,2 km
- 11:38 614,7 km Prendre N19 [Rue de la Vallée] à GAUCHE (ouest) pendant 2,8 km
- 11:40 617,5 km Au rond-point, prendre la troisième sortie vers N19 pendant 35,6 km
- 12:11 653,1 km Tourner à DROITE (nord), prendre N19 [Boulevard du 14 Juillet] pendant 0,4 km
- 12:12 653,5 km **32** À près de Bar-sur-Aube, rester sur N19 [Boulevard Gambetta] (nord-ouest) pendant 0,5 km
- 12:12 654,0 km Tourner à DROITE (nord-ouest), prendre N19 [Avenue du Général Leclerc] pendant 27,4 km
- 12:37 681,4 km **33** À près de La Villeneuve-au-Chêne, rester sur N19 (ouest) pendant 26,3 km
- 12:59 707,7 km **34** À près de Lavau, rester sur N19 [Rocade Est] (ouest) pendant 4,4 km



- 13:03 712,1 km Prendre la bretelle à GAUCHE pendant 0,3 km
- 13:03 712,4 km Continuer TOUT DROIT afin de rester sur la bretelle pendant 0,5 km
- 13:03 712,9 km Le nom de la route devient E54 [N19] pendant 5,7 km
- 13:08 718,5 km Prendre D442 à GAUCHE pendant 16,8 km
- 13:22 735,4 km **35** À Saint-Flavy, rester sur D442 [Rue Principale] (ouest) pendant 1,6 km
- 13:24 736,9 km Tourner à GAUCHE (sud-ouest), prendre les routes locales pendant 20 m
- 13:24 737,0 km Tourner à DROITE (ouest), prendre D442 [Rue Georges Clemenceau] pendant 11,2 km
- 13:35 748,2 km Tourner à DROITE (nord-est), prendre D442 [Route de Nogent] pendant 8,6 km
- 13:43 756,7 km Tourner à GAUCHE (sud), prendre la bretelle pendant 0,3 km
- 13:43 757,0 km Prendre E54 [N19] à DROITE (sud) pendant 2,5 km
- 13:45 759,5 km Prendre la bretelle à DROITE pendant 0,3 km
- 13:46 759,7 km Rester à GAUCHE afin de rester sur la bretelle pendant 40 m
- 13:46 759,8 km Continuer TOUT DROIT sur les routes locales pendant 10 m
- 13:46 759,8 km Tourner à GAUCHE (sud-ouest), prendre D951 pendant 7,1 km
- 13:51 766,9 km Le nom de la route devient D411 pendant 16,2 km
- 14:04 783,1 km Prendre les routes locales à DROITE pendant 50 m
- 14:05 783,2 km Déboucher sur les routes locales pendant 0,4 km
- 14:05 783,6 km Le nom de la route devient Grande Rue pendant 0,4 km
- 14:06 784,0 km **36** Arrivée Bazoches-lès-Bray

0 km 10 20 30